

1. Dirígete hacia el **noroeste** avanza 15 m  
total: 15 m

Mostrar: [Sólo texto](#) | [Mapa](#) | [Street View](#)

2. En la rotonda, toma la **segunda** salida e incorpórate a **Plaza del Guitarrista Manuel Cano** en dirección **Méndez Nuñez** avanza 200 m

total:  
210 m

Mostrar: [Sólo texto](#) | [Mapa](#) | [Street View](#)

3. Continúa por **Calle de Méndez Núñez**. avanza 220 m  
Aprox. 1 min total: 450 m

Mostrar: [Sólo texto](#) | [Mapa](#) | [Street View](#)

-  4. Gira a la derecha hacia **Calle de Méndez Núñez** avanza 22 m  
total: 450 m

Mostrar: [Sólo texto](#) | [Mapa](#) | [Street View](#)

-  5. Gira a la izquierda en **Plaza de Albert Einstein** avanza 22 m  
total: 500 m

Mostrar: [Sólo texto](#) | [Mapa](#) | [Street View](#)

-  6. Gira a la derecha en **Calle de Méndez Núñez** avanza 12 m  
total: 500 m


Mostrar: [Sólo texto](#) | [Mapa](#) | [Street View](#)

7. Continúa por **Av de la Fuente Nueva**. avanza 350 m  
Aprox. 1 min total: 850 m

Mostrar: [Sólo texto](#) | [Mapa](#) | [Street View](#)

-  8. Continúa por **Calle del Doctor Severo Ochoa**. avanza 280 m  
Aprox. 1 min total: 1,1 km


Mostrar: [Sólo texto](#) | [Mapa](#) | [Street View](#)

-  9. Gira ligeramente a la derecha para continuar por **Calle del Doctor Severo Ochoa** avanza 150 m  
total: 1,3 km


Mostrar: [Sólo texto](#) | [Mapa](#) | [Street View](#)

-  10. Toma la 2ª a la derecha hasta **Av de la Constitución** avanza 130 m  
total: 1,4 km

Mostrar: [Sólo texto](#) | [Mapa](#) | [Street View](#)

-  11. Gira ligeramente a la izquierda para continuar en **Av de la Constitución** avanza 120 m  
total: 1,5 km


Mostrar: [Sólo texto](#) | [Mapa](#) | [Street View](#)

-  12. En la rotonda, toma la **primera** salida en dirección **Av del Hospicio** avanza 170 m  
total: 1,7 km


Mostrar: [Sólo texto](#) | [Mapa](#) | [Street View](#)

-  13. Gira a la derecha en **Av del Capitán Moreno** avanza 180 m  
total: 1,9 km


Mostrar: [Sólo texto](#) | [Mapa](#) | [Street View](#)

-  14. En la rotonda, toma la **primera** salida en dirección **Plaza del Triunfo** avanza 67 m  
total: 1,9 km


Mostrar: [Sólo texto](#) | [Mapa](#) | [Street View](#)

 15. Gira a la izquierda para continuar por **Plaza del Triunfo** avanza 77 m  
total: 2,0 km


Mostrar: [Sólo texto](#) | [Mapa](#) | [Street View](#)

 16. Toma la 1ª a la derecha hasta **Calle de Elvira** avanza 700 m  
Aprox. 2 min total: 2,7 km

Mostrar: [Sólo texto](#) | [Mapa](#) | [Street View](#)

 17. Gira a la izquierda en **Plaza Nueva** avanza 26 m  
total: 2,7 km

Mostrar: [Sólo texto](#) | [Mapa](#) | [Street View](#)

 Plaza Nueva